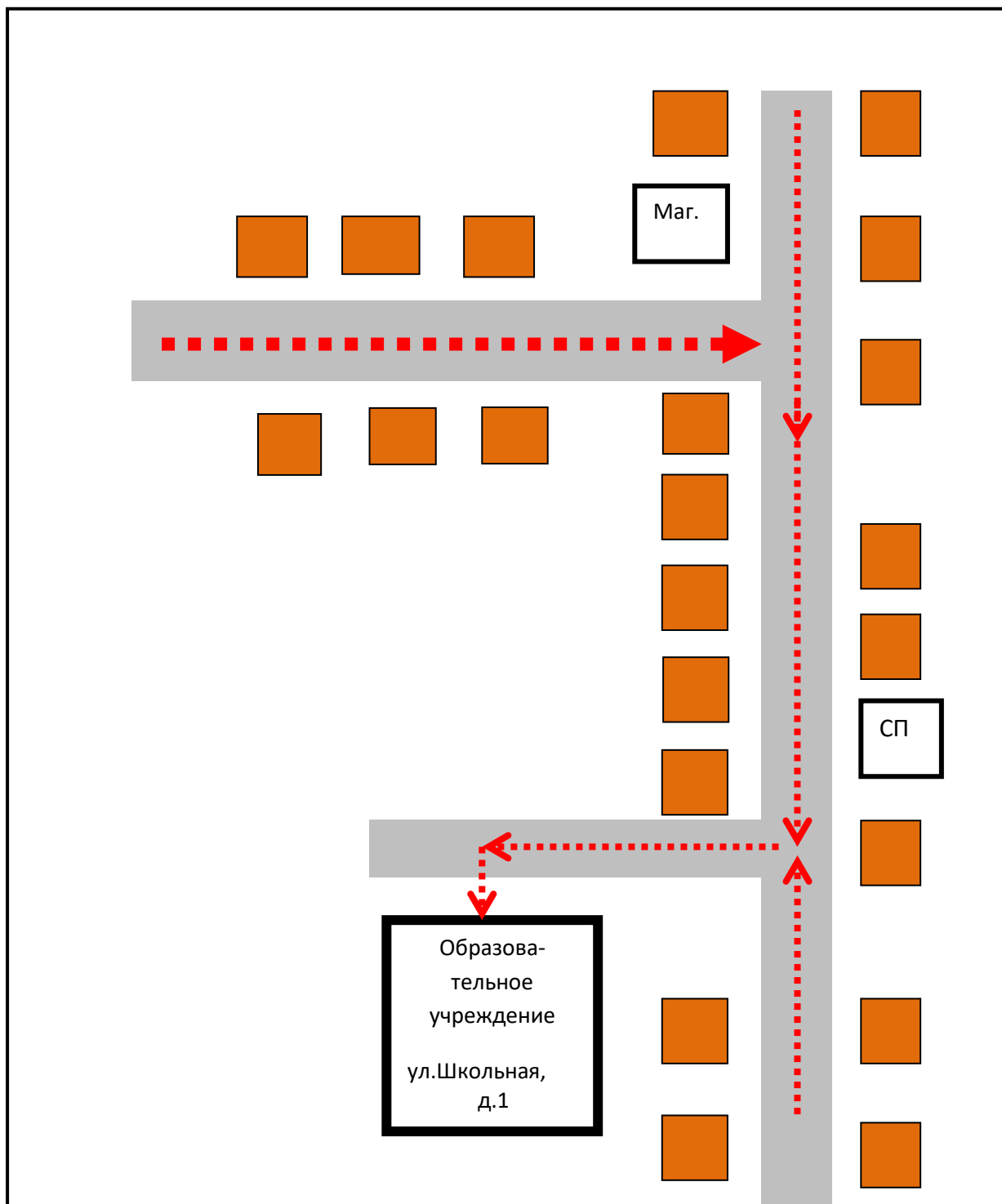





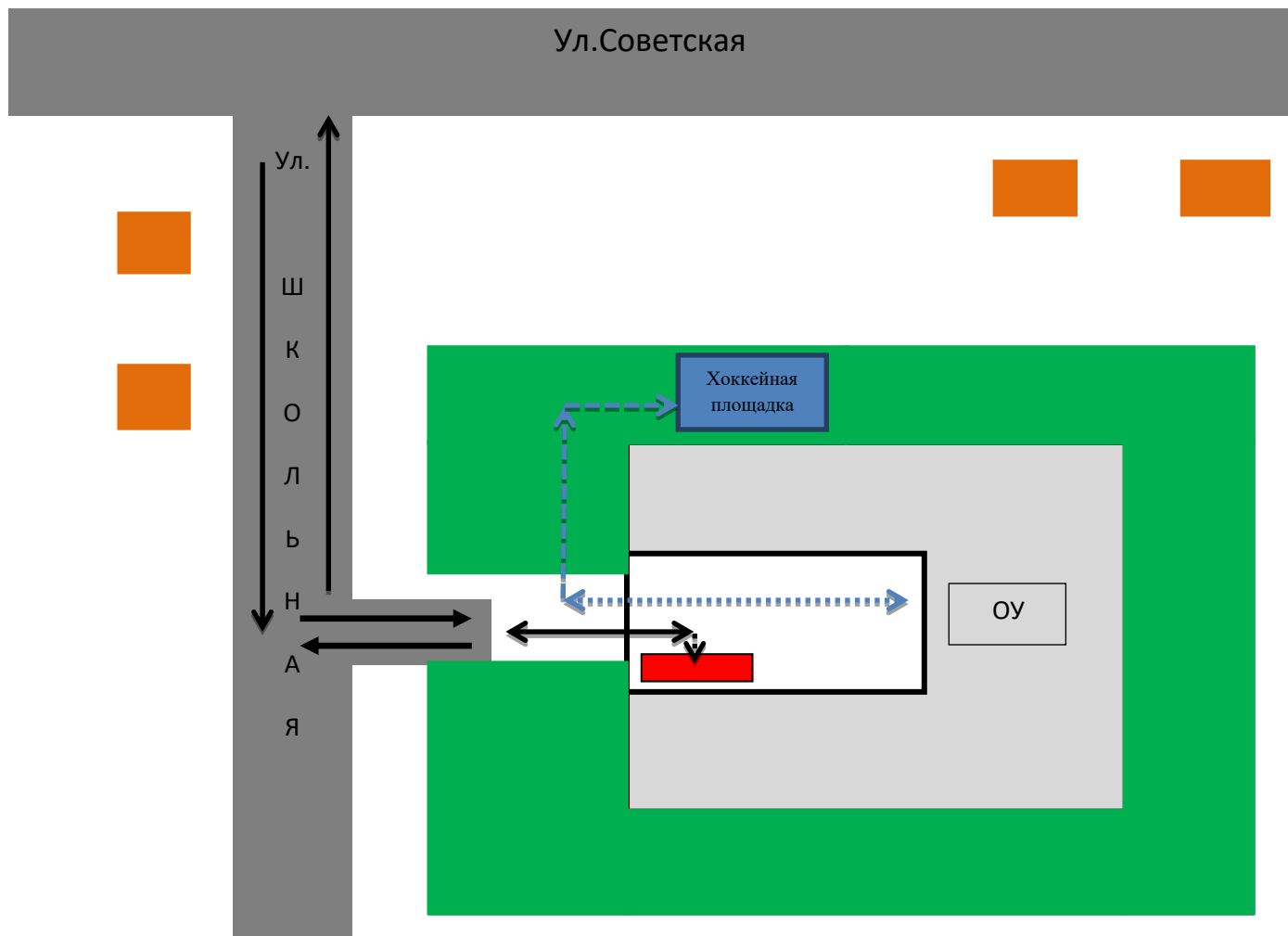


2. Схема организации дорожного движения в непосредственной близости от образовательного учреждения с размещением соответствующих технических средств организации дорожного движения, маршрутов движения детей и расположения парковочных мест



-  Жилые дома
-  Проезжая часть
-  Движение детей(учеников) в (из) ОУ
-  Движение транспортных средств

4. Пути движения транспортных средств к местам разгрузки/погрузки и рекомендуемые безопасные пути передвижения детей по территории образовательного учреждения



Въезд и выезд грузовых транспортных средств



Место разгрузки и погрузки



Движение детей и подростков на территории школы



Жилая застройка